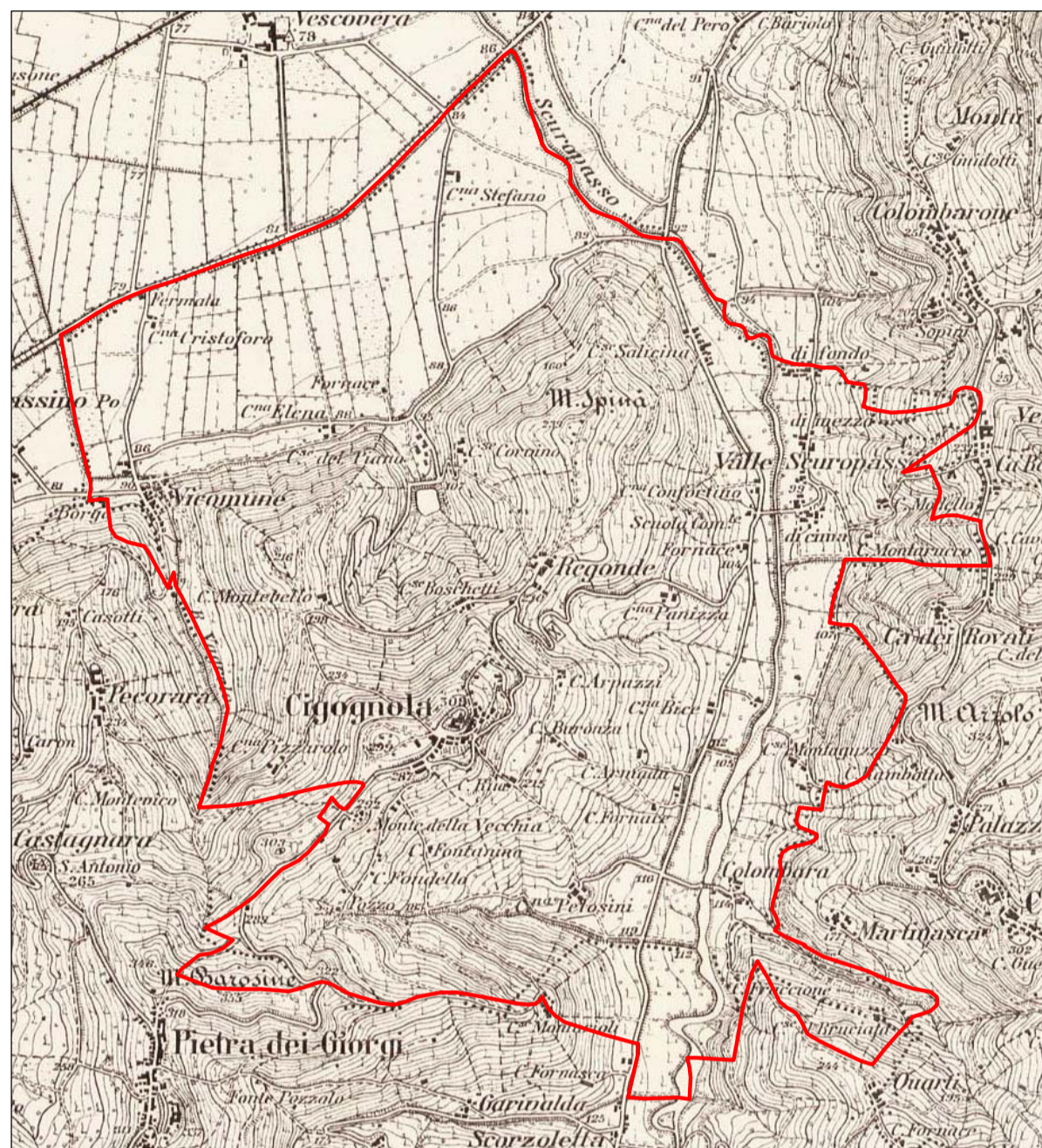
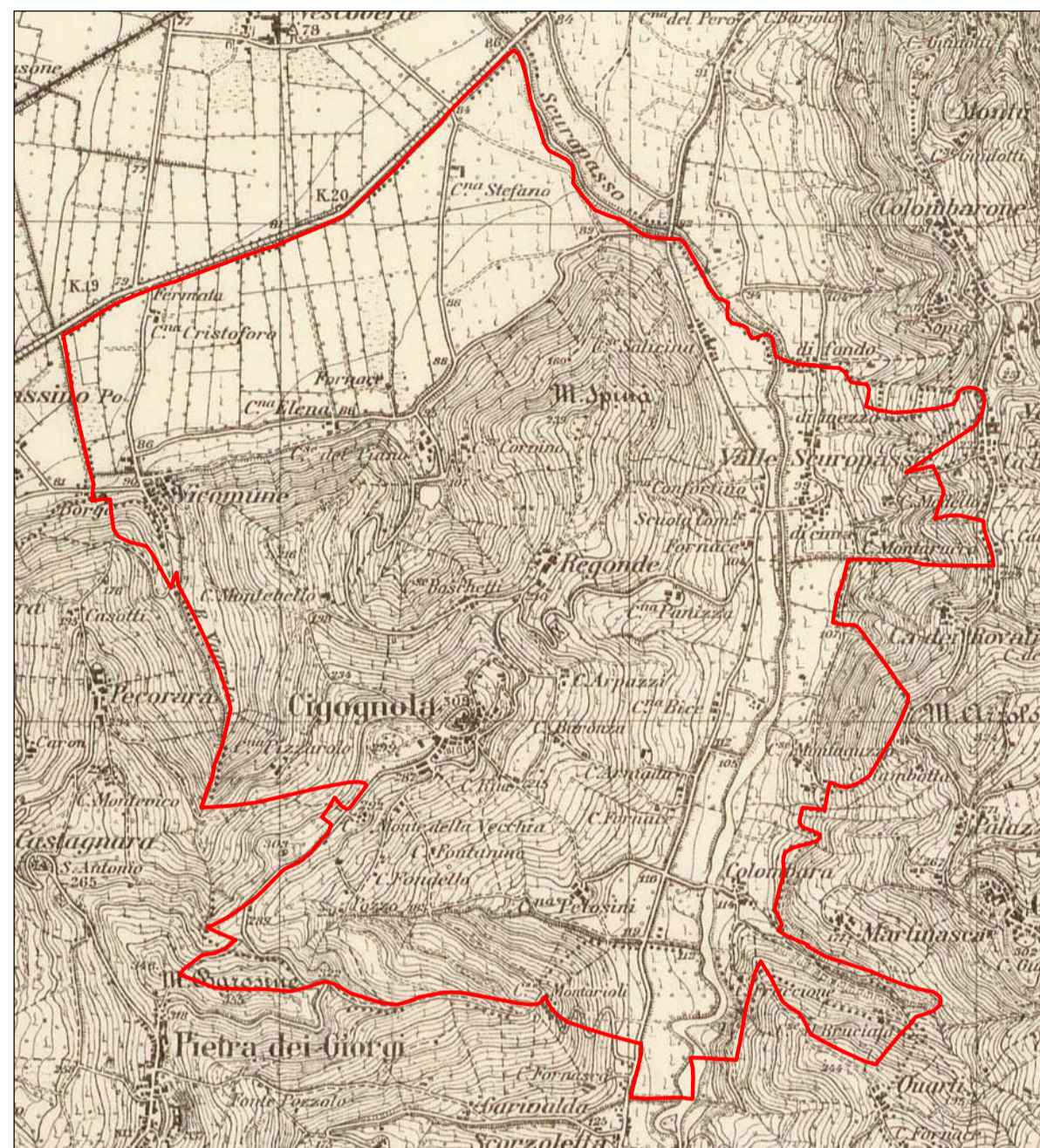


IGM 1889



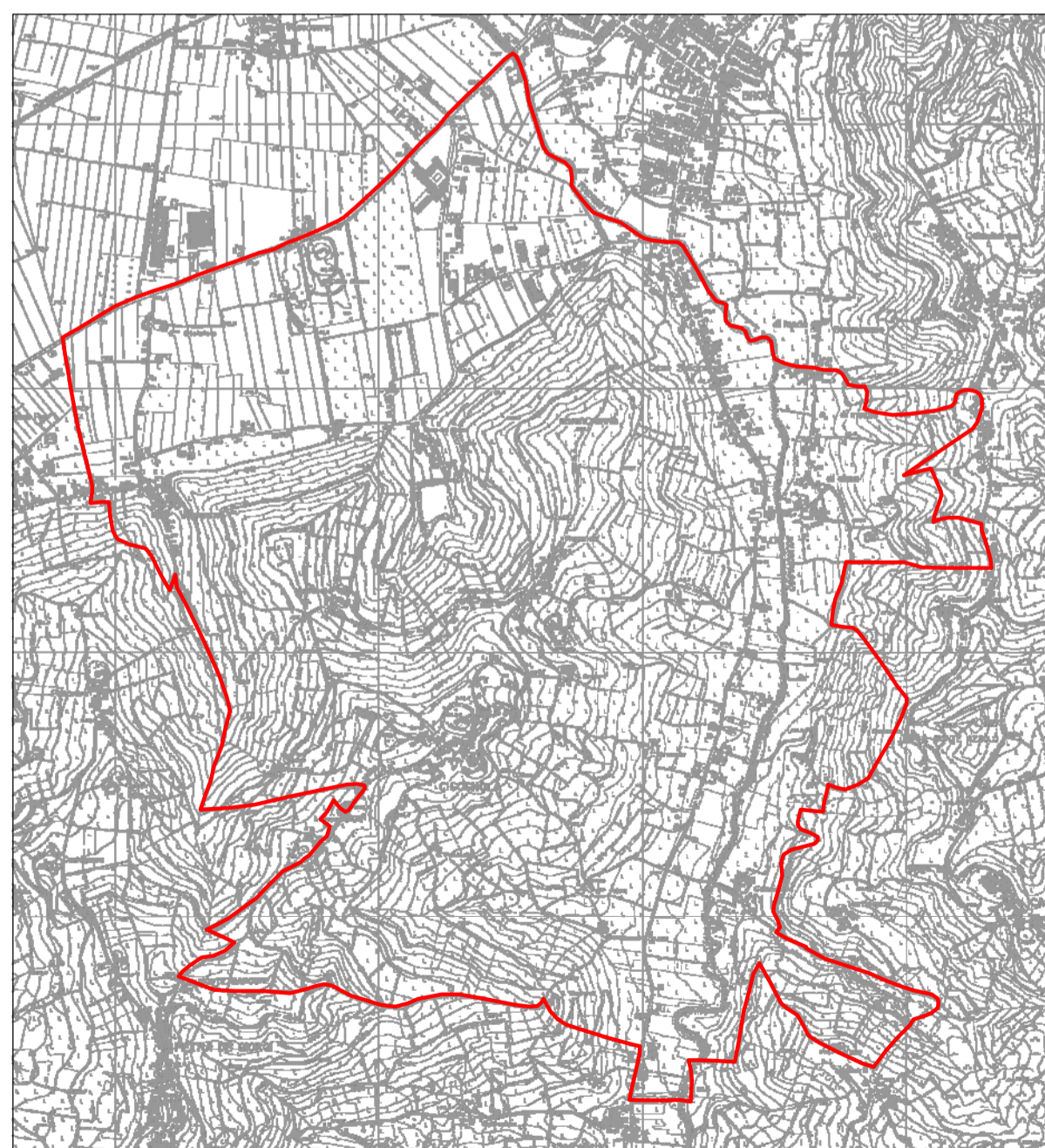
IGM 1921



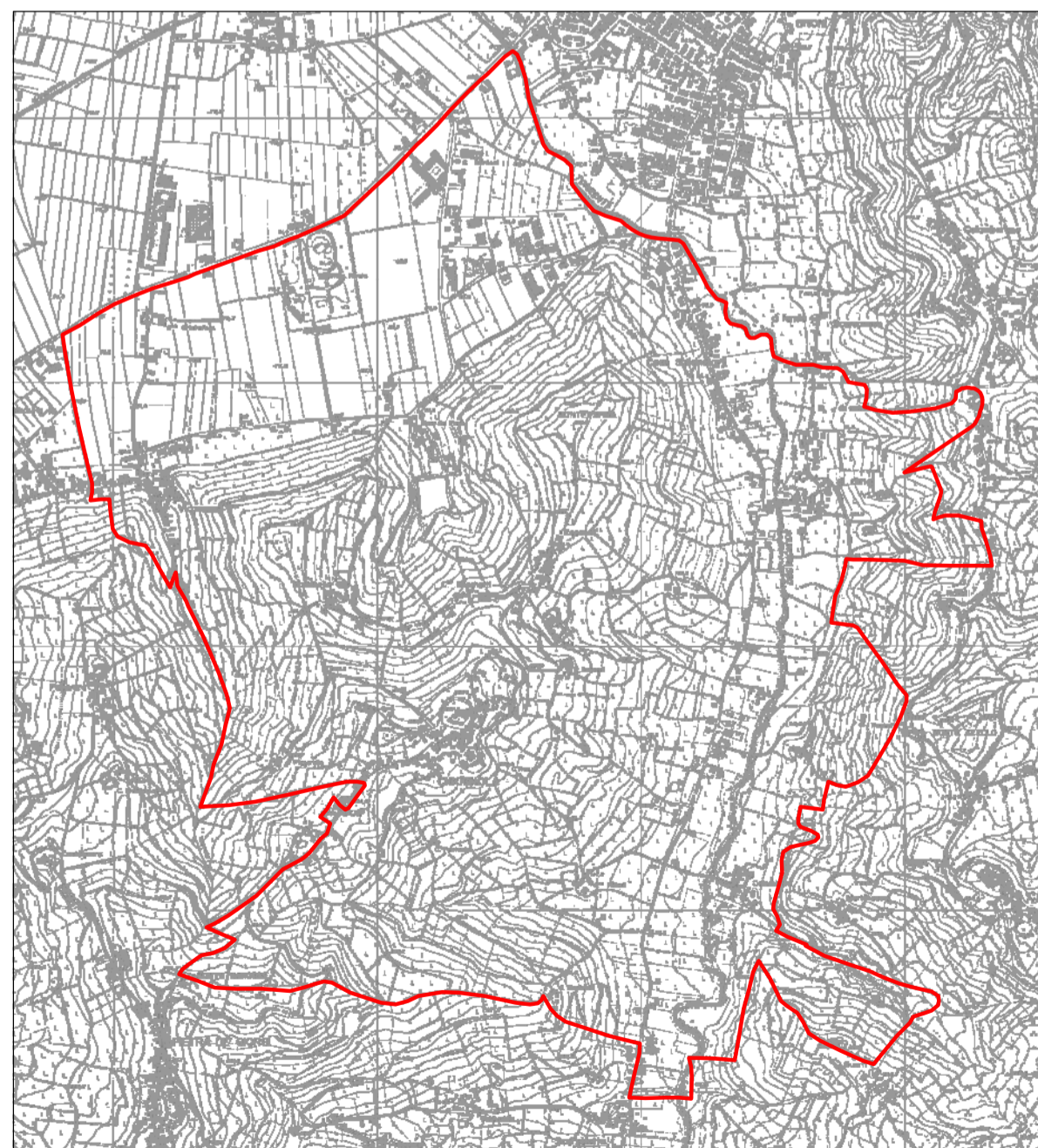
IGM 1935



CTR 1980



CTR 1994



Confini amministrativi

— Confine comunale

COMUNE DI CIGGNOLA
Provincia di Pavia



PGT 2010

ai sensi della L.R. 11 marzo 2005, n. 12 e s.m.i.

DOCUMENTO DI PIANO

Progettista Incaricato
dott. ing. Fabrizio Sisti - Stradella (PV)

Collaboratori
Pianificazione urbanistica
dott. arch. Cristiano Alberti
dott. arch. Maria Rosaria Avellino
dott. ing. arch. Viola Cappelletti
dott. ing. Donatella Tagliatti
Valutazione Ambientale Strategica
dott. ing. arch. Viola Cappelletti

Componente geologica e sismica
dott. geol. Felice Sacchi - San Zenone Po (PV)

Classificazione acustica
Labanalysis SRL - Casanova Lonati (PV)

Sindaco
rag. Rosanna Rovati
Assessore all'urbanistica
dott. arch. Simona Rossi

Responsabile del procedimento
geom. Antonella Calatroni

Segretario Comunale
dott. Elisabeth Nosotti

Tavola DP.04
ANALISI DELLA CRESCITA URBANA

scala 1:25.000

marzo 2010